Załącznik nr 4

do

Uchwały Nr XX/93/2016
Rady Miejskiej Zawichost
z dnia 15 września 2016 r.

MIASTO I GMINA ZAWICHOST

STUDIUM UWARUNKOWAŃ I KIERUNKÓW ZAGOSPODAROWANIA PRZESTRZENNEGO GMINY ZAWICHOST W GRANICACH ADMINISTRACYJNYCH
CZĘŚĆ II KIERUNKI ZAGOSPODAROWANIA PRZESTRZENNEGO

skala 1:10 000

0 500 1 000 2 000 3 000 4 000 5 000 m

N W E S

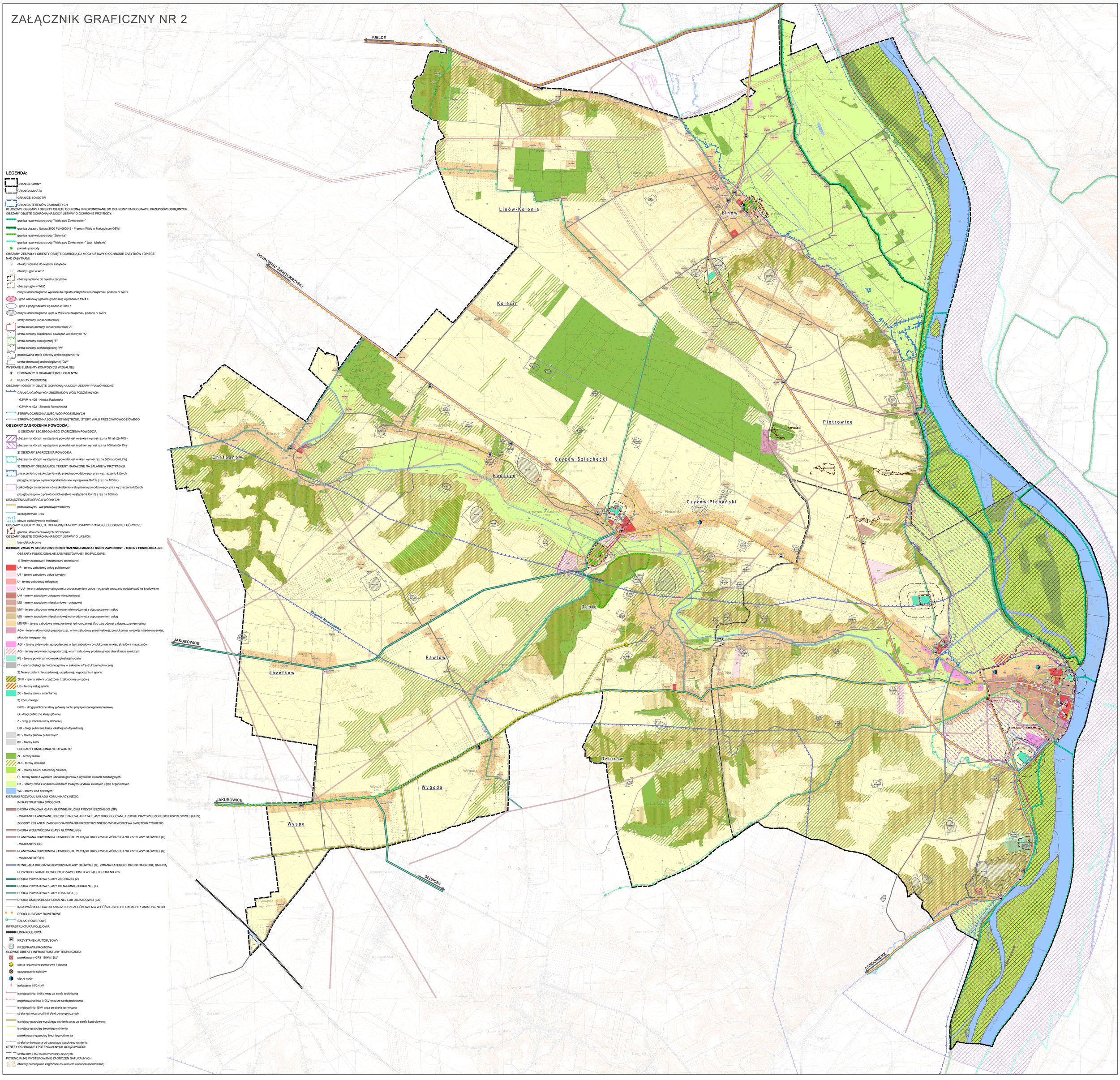

schemat 1
ROZMIESZCZENIE STREF I OBSZARÓW FUNKCJONALNYCH

skala 1:30000

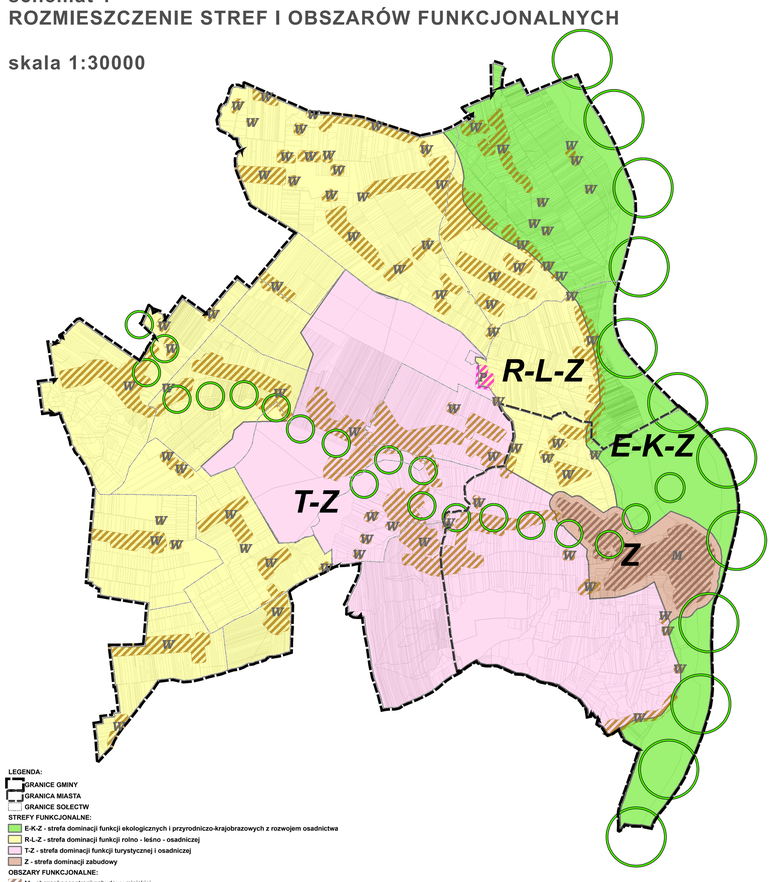

schemat 2
OBSZARY PLANOWANYCH PRAC PLANISTYCZNYCH, W TYM OBSZARY MOGĄCE WYMAGAĆ ZMIANY PRZEZNACZENIA GRUNTÓW ROLNYCH I LEŚNYCH NA CELE NIEROLNE I NIELEŚNE

skala 1:30000

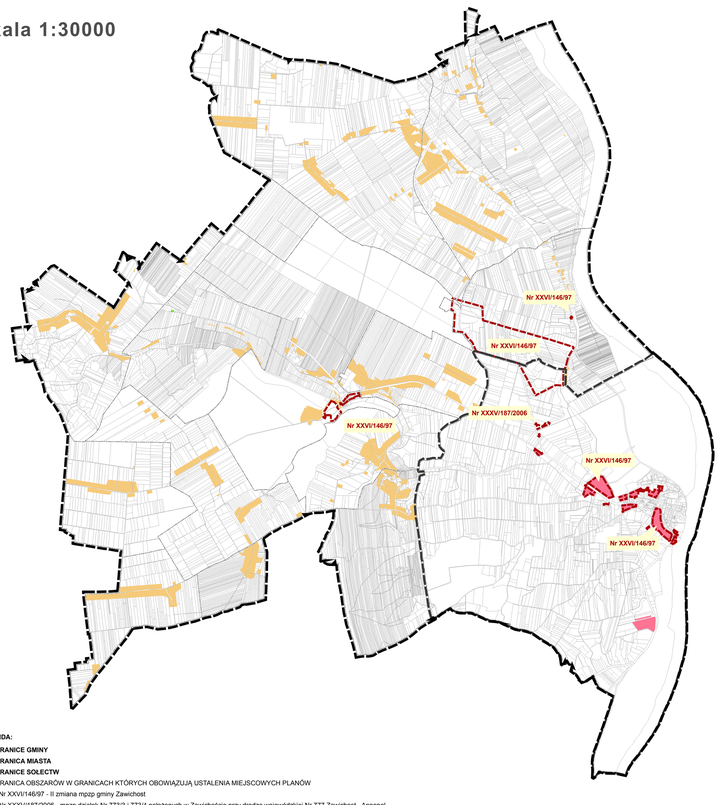

schemat 3
OBSZARY WYMAGAJACE PRZEKSZTAŁCEŃ, REHABILITACJI, REKULTYWACJI LUB REMEDIACJI
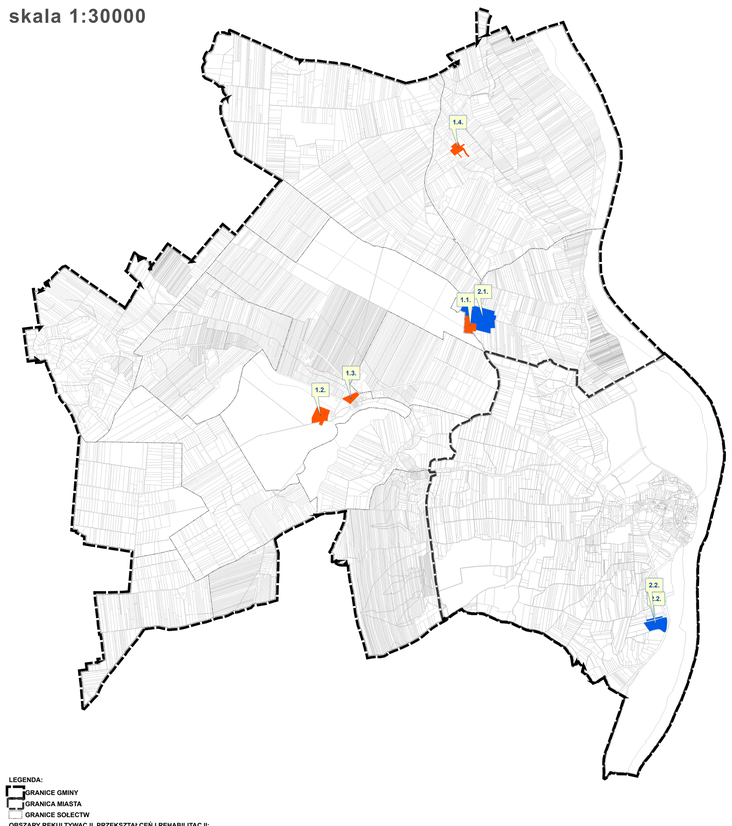
skala 1:30000